


Kms Tot/Par	Image	Description
<b>0,0</b>		Forest
0,0	Garage OTTO Sq E desGrées du Loû 5 1190 Forest	bd 2è armée Brit Sortir du parking et prendre à droite
<b>2,2</b>		Bd 2è armée Brit
2,2		Feux au coin de DHL
<b>1,0</b>		Ruisbroek
3,2		Humaniteitslaan
<b>0,5</b>		Ruisbroek
3,7		Stationsstraat Passer sous le tunnel et suivre la route principale
<b>1,7</b>		Zuun
5,4		Ruisbroeksesteenweg
<b>0,6</b>		Zuun
6,0		Petrus Bastelusstraat
<b>1,5</b>		Sint-Pieters-Leeuw
7,5		Galgstraat
<b>0,7</b>		Sint-Pieters-Leeuw
8,2		Galgstraat
<b>0,5</b>		Sint-Pieters-Leeuw
8,7		Pepingensesteenweg
<b>3,4</b>		Breedhout
12,1		Sint-Pieters Leeuwsesteenweg
<b>2,6</b>		Pepingen
14,7		Palokenstraat
<b>2,1</b>		Bellingen
16,8		Trapstraat


Kms Tot/Part	Image	Description
<b>2,9</b>		Molenstraat
19,7	13.	
<b>1,9</b>		Heikruis
21,6	14.	Molenhostraat
<b>1,0</b>		Heikruis
22,6	15.	Neerstraat
<b>0,4</b>		Heikruis
23,0	16.	Neerstraat
<b>0,9</b>		Terlindenstraat
23,9	17.	
<b>1,7</b>		Ekkelenbergstraat
25,6	18.	
<b>2,1</b>		Herne
27,7	19.	Ekkelenbergstraat
<b>1,1</b>		Herne
28,8	20.	Kapellestraat
<b>0,1</b>		Herne
28,9	21.	Heldenplein
<b>0,3</b>		Herne
29,2	22.	Stationstraat
<b>2,3</b>		Tollembeek
31,5	23.	Hernestraat
<b>2,7</b>		Galmaarden
34,2	24.	Tollembeekstraat



Kms Tot/Par	Image	Description
<b>1,1</b>	25.	Stationstraat
35,3		
<b>0,2</b>	26.	Rodestraat
35,5		
<b>0,5</b>	27.	Rodestraat
36,0		
<b>0,9</b>	28.	Rodeweg
36,9		
<b>1,0</b>	29.	Viane Edingseweg
37,9		
<b>0,3</b>	30.	Viane Edingseweg
38,2		
<b>0,4</b>	31.	Viane Edingseweg
38,6		
<b>1,3</b>	32.	Moerbeke Edingseweg
39,9		
<b>1,4</b>	33.	Heuvelstraat
41,3		
<b>1,7</b>	34.	Geraardsbergen Zavelstraat
43,0		
<b>0,5</b>	35.	Geraardsbergen Hoge Buizemont
43,5		
<b>1,0</b>	36.	Geraardsbergen Gaverstraat
44,5		




Kms Tot/Part	Image	Description
<b>0,6</b>	37.	Overboelare Majoor Van Lierdelaan
45,1		
<b>0,2</b>	38.	Overboelare Pol Antheunisstraat
45,3		
<b>0,4</b>	39.	Overboelare Kloosterstraat
45,7		
<b>0,2</b>	40.	Overboelare Groteweg
45,9		
<b>0,8</b>	41.	Goferdinge Veldstraat
46,7		
<b>0,6</b>	42.	Goferdinge Zarlardingestraat
47,3		
<b>0,9</b>	43.	Zarlarding Kanakkendries
48,2		
<b>1,3</b>	44.	Everbeek Rekestraat
49,5		
<b>0,7</b>	45.	Everbeek Mierenkoek
50,2		
<b>1,7</b>	46.	Hemelrijk
51,9		
<b>0,3</b>	47.	Hemelrijk
52,2		
<b>2,1</b>	48.	Motte
54,3		

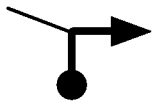

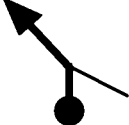



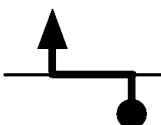
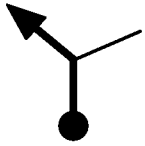

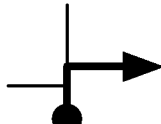




Kms Tot/Par	Image	Description
<b>3,1</b>		Flobecq Place Nouille, A
57,4	49.	
<b>0,7</b>		Flobecq Crêtestraat
58,1	50.	
<b>0,3</b>		Flobecq Chemin des Carmes
58,4	51.	
<b>0,6</b>		Quatre Chemins
59,0	52.	
<b>1,4</b>		Wodecq Dubreucq G
60,4	53.	
<b>0,3</b>		Wodecq Lahamaide
60,7	54.	
<b>2,1</b>		Scaubecq
62,8	55.	
<b>2,3</b>		Ostiches Pl d'Ostiches
65,1	56.	
<b>1,7</b>		Ostiches Chemin de Stocq
66,8	57.	
<b>0,7</b>		Chemin de Stocq
67,5	58.	
<b>3,4</b>		Bouvignies Chemin d'Oeudeghein
70,9	59.	
<b>0,4</b>		Bouvignies Place de Bouvignies
71,3	60.	

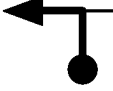

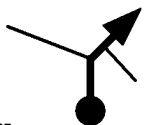


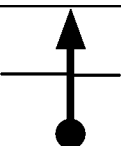



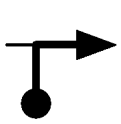





Kms Tot/Part	Image	Description
<b>0,7</b>		Ath de Flobecq
72,0	61.	
<b>0,7</b>		Ath Chemin des Peupliers
72,7	62.	
<b>0,7</b>		Ath Thomé, M
73,4	63.	
<b>0,1</b>		Ath de la Bienfaisance
73,5	64.	
<b>0,1</b>		Ath de Cambron
73,6	65.	
<b>0,1</b>		Ath de Brantignies
73,7	66.	
<b>0,1</b>		Ath Bd Rousseau H
73,8	67.	
<b>0,2</b>		Ath Gd Place
74,0	68.	
<b>0,5</b>		Ath Bd du Château
74,5	69.	
<b>0,1</b>		Ath du Grang Pont
74,6	70.	
<b>0,1</b>		RAZ Ath Ch de Valenciennes
74,7	71.	
<b>2,4</b>		Maffle Ch de Mons
2,4	72.	



Kms Tot/Par	Image	Description
<b>0,8</b>		Maffle Pierre Rivière
3,2		
<b>0,2</b>		Maffle de Soignies
3,4		
<b>0,9</b>		Ponchau Ch de l'entente
4,3		
<b>0,1</b>		Ponchau Ch de Ponchau
4,4		
<b>1,5</b>		Moreau
5,9		
<b>0,3</b>		Attre d'Ath
6,2		
<b>0,9</b>		Mévergnies-lez-Lens Nachez Raoul
7,1		
<b>0,3</b>		Mévergnies-lez-Lens St Joseph
7,4		
<b>1,0</b>		Mévergnies-lez-Lens Le Tonkin
8,4		
<b>0,9</b>		Gages de Silly
9,3		
<b>0,6</b>		Gages Av des Cerisiers
9,9		
<b>0,6</b>		Gages Ch de Meslin
10,5		



Kms Tot/Part	Image	Description
<b>1,6</b>		Cambron- Gasteau Ch de Mons
12,1		
<b>0,4</b>		Cambron- Gasteau de l'Abbaye
12,5		
<b>1,7</b>		Cambron-Saint-Vincent des Deux Bonniers
14,2		
<b>0,1</b>		Cambron-Saint-Vincent du Parc
14,3		
<b>0,7</b>		Cambron-Saint-Vincent d'Ath
15,0		
<b>0,2</b>		Cambron-Saint-Vincent d' Ath
15,2		
<b>0,3</b>		Cambron-Saint-Vincent de Montignies
15,5		
<b>0,2</b>		Cambron-Saint-Vincent Ch Bourdeux
15,7		
<b>0,5</b>		Cambron-Saint-Vincent Ch Bourdeux
16,2		
<b>0,2</b>		Cambron-Saint-Vincent d'Enghien
16,4		
<b>2,4</b>		Cambron-Saint-Vincent de Cambron
18,8		
<b>0,2</b>		Cambron-Saint-Vincent de Lombise
19,0		




Kms Tot/Par	Image	Description
<b>1,2</b>		de Cambron
20,2		
<b>0,2</b>		Ch de N-D Louvignies
20,4		
<b>0,8</b>		Ch de N-D Louvignies
21,2		
<b>0,5</b>		Ch de N-D Louvignies
21,7		
<b>0,7</b>		Ch de N-D Louvignies
22,4		
<b>2,6</b>		Soignies Ch du Spodio
25,0		
<b>0,3</b>		Soignies Ch du Tour
25,3		
<b>0,6</b>		Soignies des Neufvilles
25,9		
<b>0,1</b>		Soignies des Neufvilles
26,0		
<b>0,0</b>		Soignies Place Verte
26,0		
<b>0,2</b>		Soignies PI Van Zeeland
26,2		
<b>0,2</b>		Soignies des Martyrs de Soltau
26,4		



Kms Tot/Part	Image	Description
<b>0,5</b>		Soignies Neuve
26,9		
<b>0,7</b>		Soignies Ch de Nivelles
27,6		
<b>0,4</b>		Ch de Nivelles
28,0		
<b>0,7</b>		Ch de Nivelles
28,7		
<b>0,4</b>		Ch du Pendu
29,1		
<b>1,0</b>		Ruelle Magerdot
30,1		
<b>0,9</b>		Ch de Nivelles
31,0		
<b>1,0</b>		Ch de Nivelles
32,0		
<b>1,0</b>		Ch de Nivelles
33,0		
<b>1,5</b>		ch aux Loups
34,5		
<b>1,1</b>		Ch aux Loups
35,6		
<b>1,2</b>		Henripont Ch aux Loups
36,8		

Kms Tot/Par	Image	Description
<b>1,6</b>		Ch du Servoir
38,4		
<b>0,6</b>		Mon Idée
39,0		
<b>1,0</b>		Ronquières de Chenu
40,0		
<b>2,0</b>		Av des Tilleuls
42,0		
<b>2,0</b>		des Rabots
44,0		
<b>0,7</b>		du Croiseau
44,7		
<b>1,3</b>		Ittre de Huleu
46,0		
<b>0,4</b>		Ittre Basse
46,4		
<b>0,2</b>		Ittre du Centenaire
46,6		
<b>0,2</b>		Ittre Haute
46,8		
<b>0,3</b>		Ittre de la Montagne
47,1		
<b>1,4</b>		Vieux Chemin de Nivelles
48,5		

Kms Tot/Part	Image	Description
<b>0,6</b>		du Bilot
49,1		
<b>2,3</b>		Braine-le-Château de Nivelles
51,4		
<b>0,3</b>		Braine-le-Château Mont Saint-Pont
51,7		
<b>1,0</b>		des Radoux
52,7		
<b>0,4</b>		Av du Beau Séjour
53,1		
<b>1,4</b>		Veertig Bunder
54,5		
<b>0,5</b>		Veertig Bunder
55,0		
<b>0,7</b>		Ch du Bois de Hal
55,7		
<b>1,9</b>		Drève de Colipain
57,6		
<b>0,6</b>		Ch Lazard Suivre route principale
58,2		
<b>0,8</b>		Dworp Rilroheidestraat
59,0		
<b>0,6</b>		Dworp Rilroheidestraat
59,6		



Kms Tot/Par	Image	Description
<b>0,5</b>	 145.	Dworp Halderbosstraat
60,1		
<b>0,2</b>	 146.	Dworp Kerkstraat
60,3		
<b>0,2</b>	 147.	Dworp Wijmenhofstraat
60,5		
<b>0,8</b>	 148.	Dworp Alsebergsesteenweg
61,3		
<b>2,9</b>	 149.	Lotsesteenweg
64,2		
<b>0,5</b>	 150.	Beersel Kesterbeeklaan
64,7		
<b>0,8</b>	 151.	Kerkhofstraat
65,5		
<b>0,4</b>	 152.	Beerselsestraat
65,9		
<b>0,6</b>	 153.	Lot Zennestraat
66,5		
<b>2,9</b>	 154.	Ruisbroek Kerkplein
69,4		
<b>0,4</b>	 155.	Humaniteitslaan
69,8		
<b>0,9</b>	 156.	Bd de l'Humanité
70,7		



Kms Tot/Part	Image	Description
--------------	-------	-------------