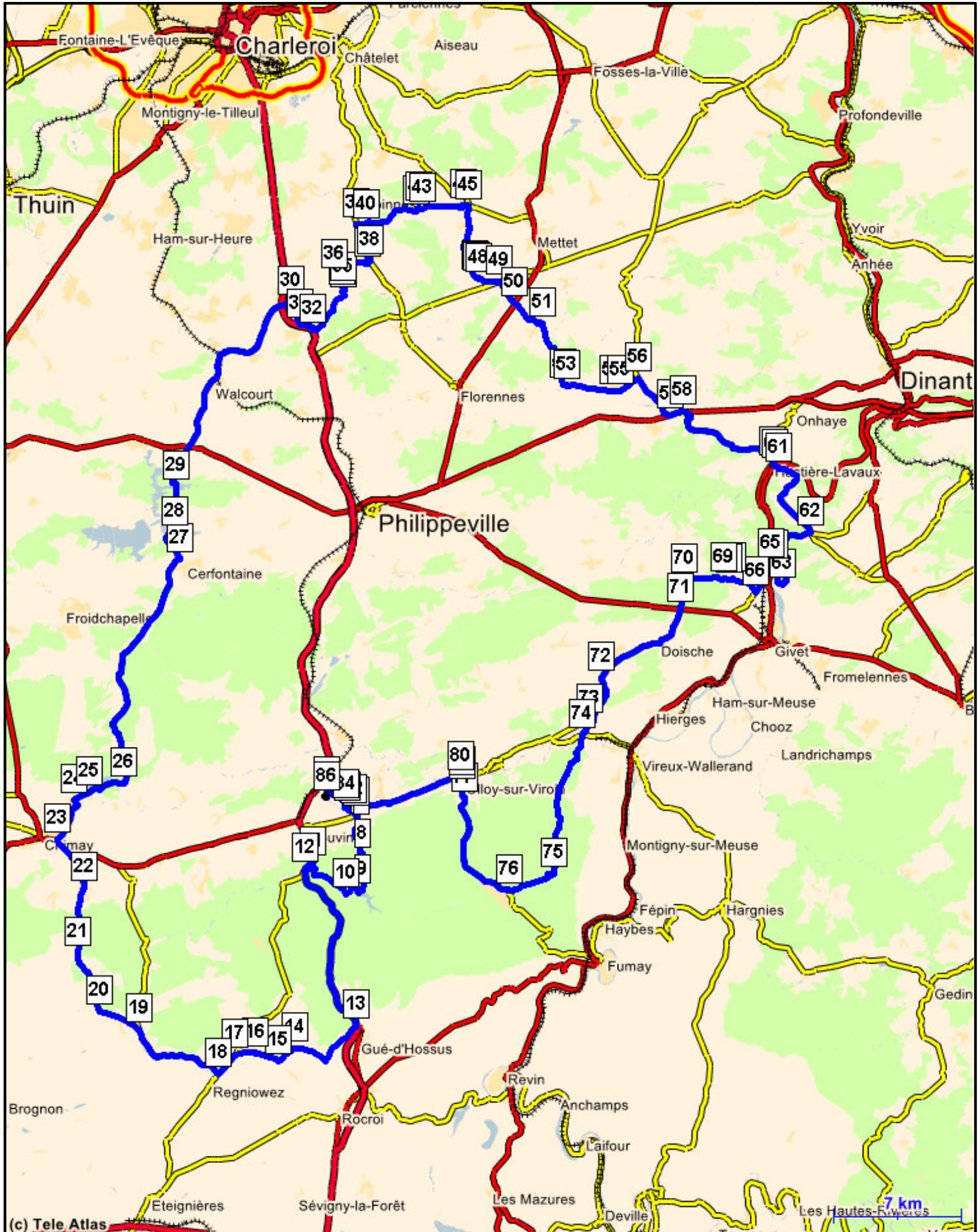


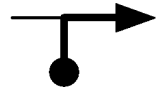
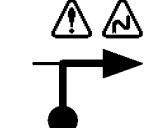
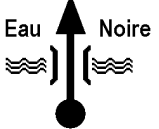







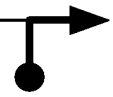


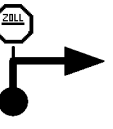


RB ID: 483

RB name: Neptune Eaux Vives - RB kms: 176,8

Country: Belgique - Region: Hainaut - Namur



Kms Total	Kms Part.	Image	Description
		<p>Ce road book vous est proposé par les</p>  <p>Didier Dufrane Jean-Pol Royaux</p>	
1.	0,0	<p>START</p> 	Pétigny (Couvin) Départ du parking des grottes
2.	0,3		Pétigny Prendre vers les monts
3.	1,3		Pétigny Virages dangereux
4.	0,6	<p>Eau Noire</p> 	Pétigny r. des Monts
5.	0,2		Petigny Suivre Ry de Rome
6.	0,4		Petigny Suivre route principale
7.	0,2		Petigny Suivre route principale

Kms Total	Kms Part.	Image	Description
8.	1,9		Suivre route principale
9.	1,9	<p>Barrage du Ry de Rome</p> 	Barrage du Ry de Rome
10.	1,2		N920 - r Ermitage
11.	2,9		Couvin N5 vers Rocroi
12.	0,5		Couvin N5 vers Rocroi
13.	9,4		Brûly Ne pas entrer en France
14.	4,1		Verte Place
15.	1,1		r. de Rocroi



Kms Total	Kms Part.	Image	Description
27,2	1,2		Cul-des-Sarts Vers Chimay
28,3	1,1		Regniowez Vers France
29,6	1,3		L'Escallière Vers Chimay N 589
34,7	5,1		Riezes Vers Bourlers Chimay
37,0	2,3		Riezes Vers Chimay
40,2	3,2	Source de l'Oise	Source de l'Oise à votre droite
43,6	3,4		Bourlers Bourlers priorités de droite
46,4	2,8		Chimay suivre Virelles




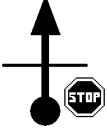
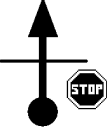

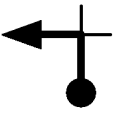
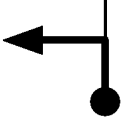
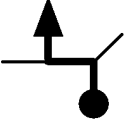

Kms Total	Kms Part.	Image	Description
48,8	2,4		Virelles Suivre Cerfontaine
49,7	0,9	Etangs Virelles	Virelles Les étangs de Virelles
51,7	2,0		Suivre Cerfontaine
64,7	13,0		Cerfontaine N 978 vers Silenrieux
66,6	1,9	Barrage Falempise	Cerfontaine Barrage de Falempise
69,2	2,6	Barrage Ry Jaune	Barrage du Ry Jaune
81,9	12,7		Somzée Vers Laneffe TON
1,2	1,2		Laneffe Suivre Thy le Bauduin

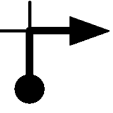



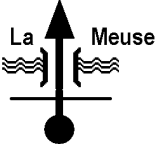

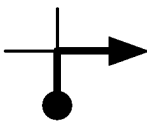
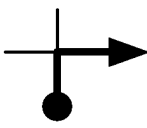


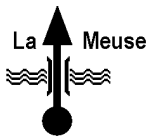
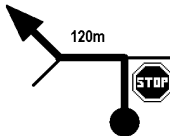
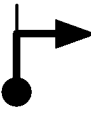

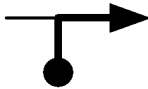

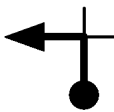

Kms Total	Kms Part.	Image	Description
32. 2,0	0,8		Laneffe Suivre Thy le Bauduin
33. 4,7	2,7		Thy-le-Bauduin r du Try
34. 4,8	0,1		Thy-le-Bauduin r du Village
35. 5,2	0,4		Thy-le-Bauduin r du Tienne
36. 6,0	0,8		Thu-le-Bauduin Vers Hanzinne
37. 7,8	1,8		
38. 8,0	0,2		Hanzinne Vers Gerpennes
39. 10,0	2,0		Hymiee Vers Biesme


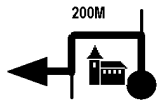


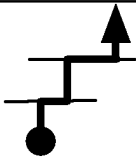
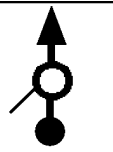

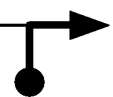



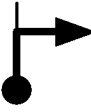
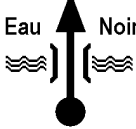

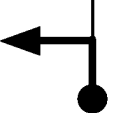
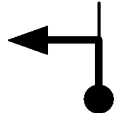

Kms Total	Kms Part.	Image	Description
40. 10,5	0,5		Hymiee r de l'Astia
41. 13,4	2,9		Fromiee Vers Biesme
42. 13,6	0,2		Fromiee r de Biesme
43. 13,9	0,3		Fromiee Vers Biesme
44. 16,1	2,2		Biesme
45. 16,3	0,2		Biesme N977 - r de Pinon > Oret
46. 20,1	3,8		Oret
47. 20,2	0,1		Oret Place Vers Stave

Kms Total	Kms Part.	Image	Description
48. 20,4	0,2		Oret N977 - r du Trinoy
49. 21,5	1,1		Oret Traverser N932
50. 22,8	1,3		Traverser N 98
51. 24,7	1,9		Stave Vers Corenne
52. 28,1	3,4		Corenne Vers Flavion
53. 28,3	0,2		Corenne r Grande
54. 30,7	2,4		Flavion Vers Anthée
55. 31,1	0,4		Flavion r de la Rocaille

Kms Total	Kms Part.	Image	Description
56. 32,2	1,1		Vers Anthée N 951
57. 34,7	2,5		Anthée Vers Dinant
58. 35,4	0,7		Anthée Vers Hastière
59. 41,6	6,2		Hastière-Lavaux
60. 41,8	0,2		Hastière-Lavaux Traverser la Meuse
61. 42,0	0,2		Hastière-par-dela Pause Resto Le Val des Colverts - 082644548
62. 46,8	4,8		Blmaimont Vers Heer - Givet
63. 51,1	4,3		Heer Rue des Juifs

Kms Total	Kms Part.	Image	Description
64. 52,3	1,2		Heer Traverser la Meuse
65. 52,6	0,3		
66. 54,2	1,6		Agimont Vers Agimont centre
67. 55,6	1,4		Agimont
68. 55,8	0,2		Agimont
69. 56,1	0,3		Agimont
70. 58,1	2,0		
71. 59,6	1,5		Foisches N 40 carrefour dangereux

Kms Total	Kms Part.	Image	Description
72. 65,4	5,8		Nivelée
73. 67,8	2,4		Mazée Vers Vaucelles
74. 69,0	1,2		Vireux-Molhain Traverser la N 963
75. 76,5	7,5		Le Mesnil Vers Oignies
76. 79,1	2,6		Oignies-en-Thiérache r d'Olloy
77. 85,4	6,3		Olloy-sur-Viroin
78. 86,1	0,7		Olloy-sur-Viroin Rue Saint-Eloi
79. 86,3	0,2		Olloy-sur-Viroin N990 - Rue des Frères Bouré

Kms Total	Kms Part.	Image	Description
80. 86,7	0,4		Olloy-sur-Viroin N 99 Vers Couvin
81. 92,3	5,6		Petigny Vers Grottes de Neptune
82. 92,5	0,2	Eau Noire 	Pétigny r. des Monts
83. 92,9	0,4		Petigny virages dangereux
84. 93,2	0,3		Pétigny Suivre Grottes de Neptune
85. 94,4	1,2		Pétigny Vers Grottes de Neptune
86. 94,8	0,4	Arrivée aux grottes 	Pétigny Arrivée aux grottes

Kms Total	Kms Part.	Image	Description
-----------	-----------	-------	-------------