
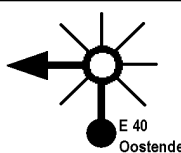

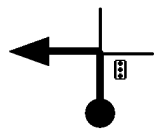

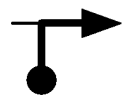
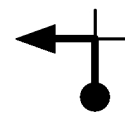




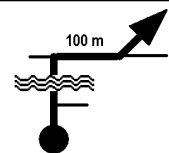


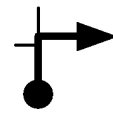
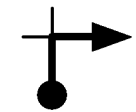

RB ID: 574

RB name: Oostende 2006 - RB kms: 106,1

Country: Belgie - Region:



Kms Total	Kms Part.	Image	Description
		Road Book made by Tony Vano MC Tegentjok info@vano-ceint.be	
0,0	0,0	START Einde E40 in Oostende aan het rond punt richting Nieuwpoort 	Oostende
0,0	0,0	 E 40 Oostende	Oostende R31 - Elisabethlaan
1,7	1,7		Oostende R31 - Elisabethlaan
3,3	1,6		Oostende Raversijdestraat
5,6	2,3		Raversijde Middenlaan
6,1	0,5		Raversijde N318 - Nieuwpoortsesteenweg
7,7	1,6		Wilskerke N324 - Kalkaertstraat

Kms Total	Kms Part.	Image	Description
9,4	1,7		Wilskerke N324 - Fleriskotstraat
11,9	2,5		Wilskerke N325 - Spermaliestraat
13,2	1,3	 100 m	Slijpe N325 - Spermaliestraat
14,6	1,4		Slijpe N325 - Spermaliestraat
15,1	0,5		Slijpe N369 - Diksmuidestraat
15,2	0,1		Slijpe Monnikenstraat
16,5	1,3		Slijpe Tempelhofstraat
18,6	2,1		Tempelhofstraat



Kms Total	Kms Part.	Image	Description
16. 19,1	0,5		Westende Rattevallestraat
17. 21,6	2,5		Mannekensvere Zwarteweg
18. 21,8	0,2		Mannekensvere Zwarteweg
19. 23,7	1,9		Spermalie Leeuwenhofstraat
20. 24,7	1,0		Schore Hunckevlietstraat
21. 27,7	3,0		Leke Kaaidijkstraat
22. 29,3	1,6		Leke N369 - Oostendestraat
23. 29,5	0,2		Leke Schorestraat



Kms Total	Kms Part.	Image	Description
24. 33,6	4,1		Schore N302a - Schorestraat
25. 33,8	0,2		Schore N302 - Schorestraat
26. 36,2	2,4		Schore Proostdijk
27. 39,0	2,8		Ramskapelle Booitshoekestraat
28. 40,1	1,1		Booitshoek Pervijzestraat
29. 42,8	2,7		Booitshoek Booitshoekestraat
30. 44,7	1,9		Avekapelle Booitshoekestraat
31. 44,8	0,1		Avekapelle Booitshoekestraat



Kms Total	Kms Part.	Image	Description
32. 45,6	0,8		Knollestraat
33. 46,5	0,9		Avekapelle Reygaerdijkstraat
34. 47,6	1,1		Avekapelle Roesdammestraat
35. 48,0	0,4		Avekapelle Zoutenaaiestraat
36. 50,3	2,3		Zoutenaai Zoutenaaiestraat
37. 51,7	1,4		Zoutenaai Steendamstraat
38. 52,9	1,2		Zoutenaai Noord-Ossenaarstraat
39. 53,5	0,6		Oeren Groenedreef



Kms Total	Kms Part.	Image	Description
40. 54,4	0,9		Oeren Vaartstraat
41. 56,2	1,8		Oeren Oerenstraat
42. 57,5	1,3		Oeren Oerenstraat
43. 58,7	1,2		Oeren Oerenstraat
44. 59,4	0,7		Oeren Kwellemolenstraat
45. 59,9	0,5		Oeren Westover
46. 60,9	1,0		Alveringem N319 - Fortem
47. 63,1	2,2		Lampernisse N319 - Oudekapellesteenweg



Kms Total	Kms Part.	Image	Description
48. 64,6	1,5		Lampernisse N319 - Alveringemstraat
49. 67,3	2,7		Oudekapelle N364 - Oudekapellestraat
50. 68,1	0,8		Oudekapelle Rellemstraat
51. 68,7	0,6		Oudekapelle Rellemstraat
52. 69,7	1,0		Sint-Jacobs-Kapelle Sint-Jacobsplein
53. 69,8	0,1		Sint-Jacobs-Kapelle Sint-Jacobsstraat
54. 71,0	1,2		Sint-Jacobs-Kapelle Ijzerdijk
55. 73,2	2,2	 Ijzertoren	Diksmuide Ijzerdijk



Kms Total	Kms Part.	Image	Description
56. 74,9	1,7		Kaaskerke Ijzerdijk
57. 79,5	4,6		Tervaetestraat
58. 80,5	1,0		Tervaetestraat
59. 82,2	1,7		Keiem Tervaetestraat
60. 82,4	0,2		Keiem Tervaetestraat
61. 82,5	0,1		Keiem N369b - Keiendorpstraat
62. 84,6	2,1		Leke Lappersfortstraat
63. 85,4	0,8		Leke Moerestraat



Kms Total	Kms Part.	Image	Description
64.	1,6		Korkentapstraat
87,0			
65.	3,0		Moere Zandhilweg
90,0			
66.	1,4		Moere Kievitweg
91,4			
67.	0,9		Zevokote Reyvaertweg
92,3			
68.	1,1		Zevokote N367 - Zevokotestraat
93,4			
69.	0,6		Zevokote Leffingestraat
94,0			
70.	5,3		Leffinge N369 - Slijpesteenweg
99,3			
71.	1,5		Leffinge Fleriskotstraat
100,8			



Kms Total	Kms Part.	Image	Description
72.	1,3		Leffinge Hogedijkweg
102,1			
73.	2,4		Mariakerke Legeweg
104,5			
74.	0,2		Mariakerke Leemstraat
104,7			
75.	0,6		Stene-Dorp Leemstraat
105,3			
76.	0,7		Stene-Dorp Mantelweg
106,0			
77.	0,1	 Description Finish-point Street Number Location	Leffinge N369 - Leffingestraat
106,1			